

昭島都市計画生産緑地地区の変更（昭島市決定）

昭島都市計画生産緑地地区を次のように変更する。

第1 種類及び面積

種類	面積
生産緑地地区	約 45.53ha

第2 削除のみを行う位置及び区域

名称		位置	削除面積	備考
番号	地区名			
78	上川原	昭島市上川原町二丁目地内	約 510㎡	地区の全部
106	中神	昭島市中神町字東新畑地内	約 790㎡	地区の一部
149	宮沢	昭島市宮沢町二丁目地内	約 1,850㎡	地区の一部
152	宮沢	昭島市宮沢町二丁目地内	約 4,040㎡	地区の一部
177	玉川	昭島市玉川町五丁目地内	約 3,360㎡	地区の全部
188	福島	昭島市福島町二丁目地内	約 1,260㎡	地区の一部
216	緑	昭島市緑町五丁目地内	約 790㎡	地区の全部
計	7件		約12,600㎡	

「区域は計画図表示のとおり」

理由

- 1 買取り申出に伴う行為制限の解除により、生産緑地の機能を維持することが困難となった生産緑地地区の一部を削除する。

### 第3 追加のみを行う位置及び区域

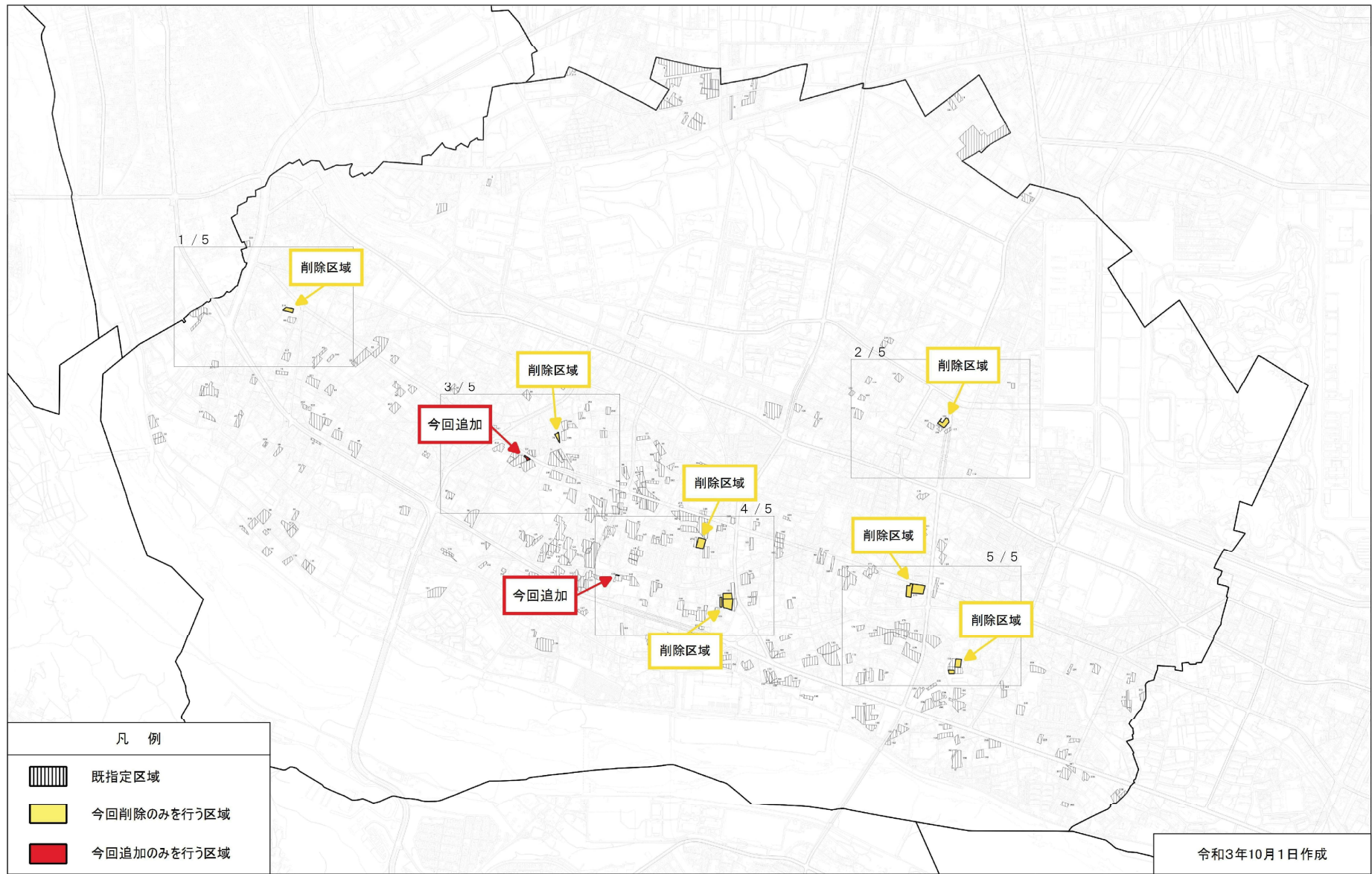
名 称		位 置	追加面積	備 考
番号	地区名			
68	田中	昭島市田中町一丁目地内	約 330㎡	地区の一部
132	大神	昭島市大神町一丁目地内	約 20㎡	地区の一部
計	2件		約 350㎡	

「区域は計画図表示のとおり」

#### 理 由

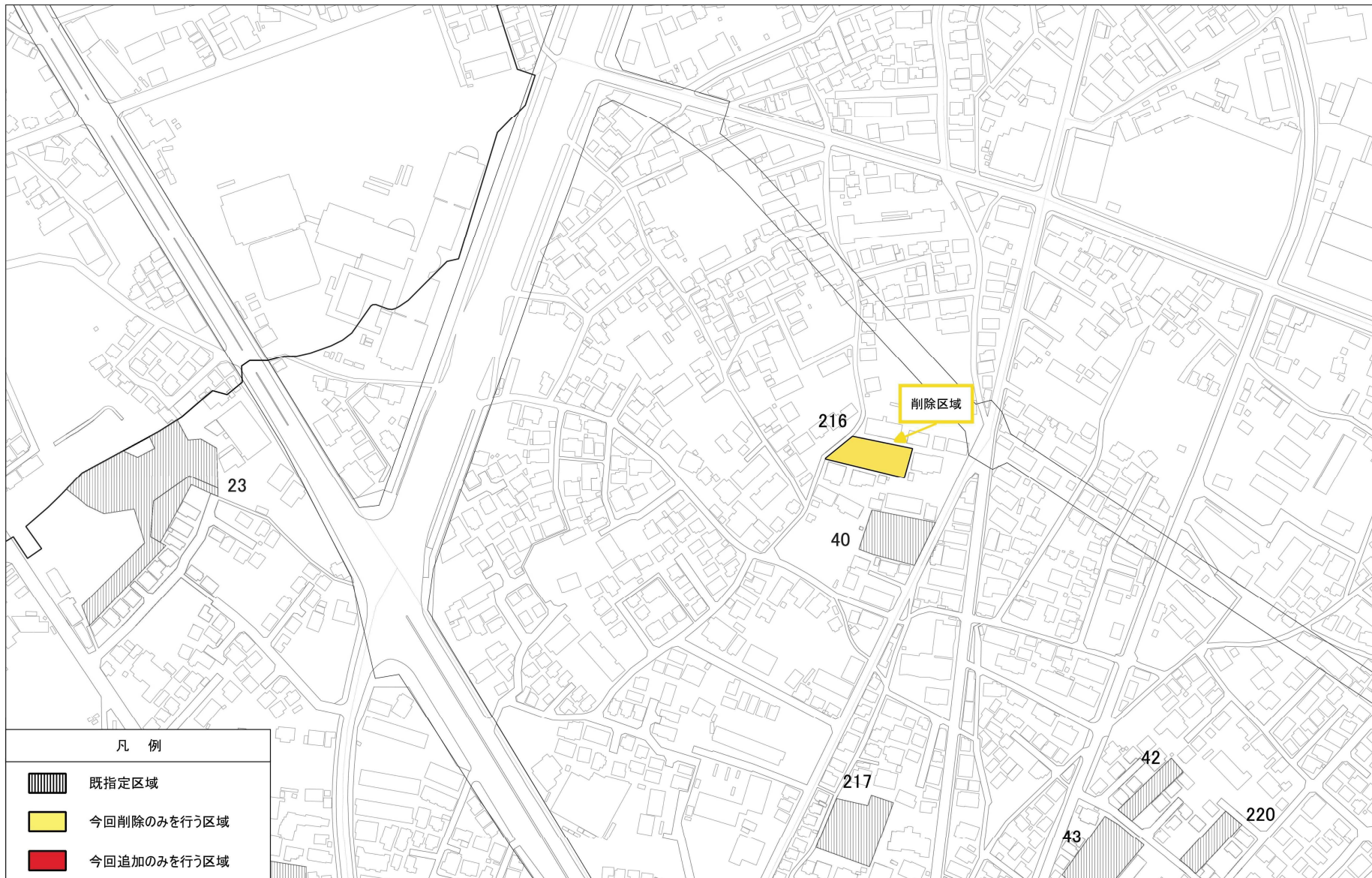
- 1 農業との調整を図り、良好な都市環境の形成に資するため、市街化区域内において適正に管理されている農地を追加する。

# 昭島都市計画生産緑地地区総括図（昭島市決定）




この地図は、東京都知事の承認を受けて、東京都縮尺2,500分の1地形図を利用して作成したものである。(承認番号)3都市基交著第88号  
(承認番号)3都市基街都第147号、令和3年7月28日

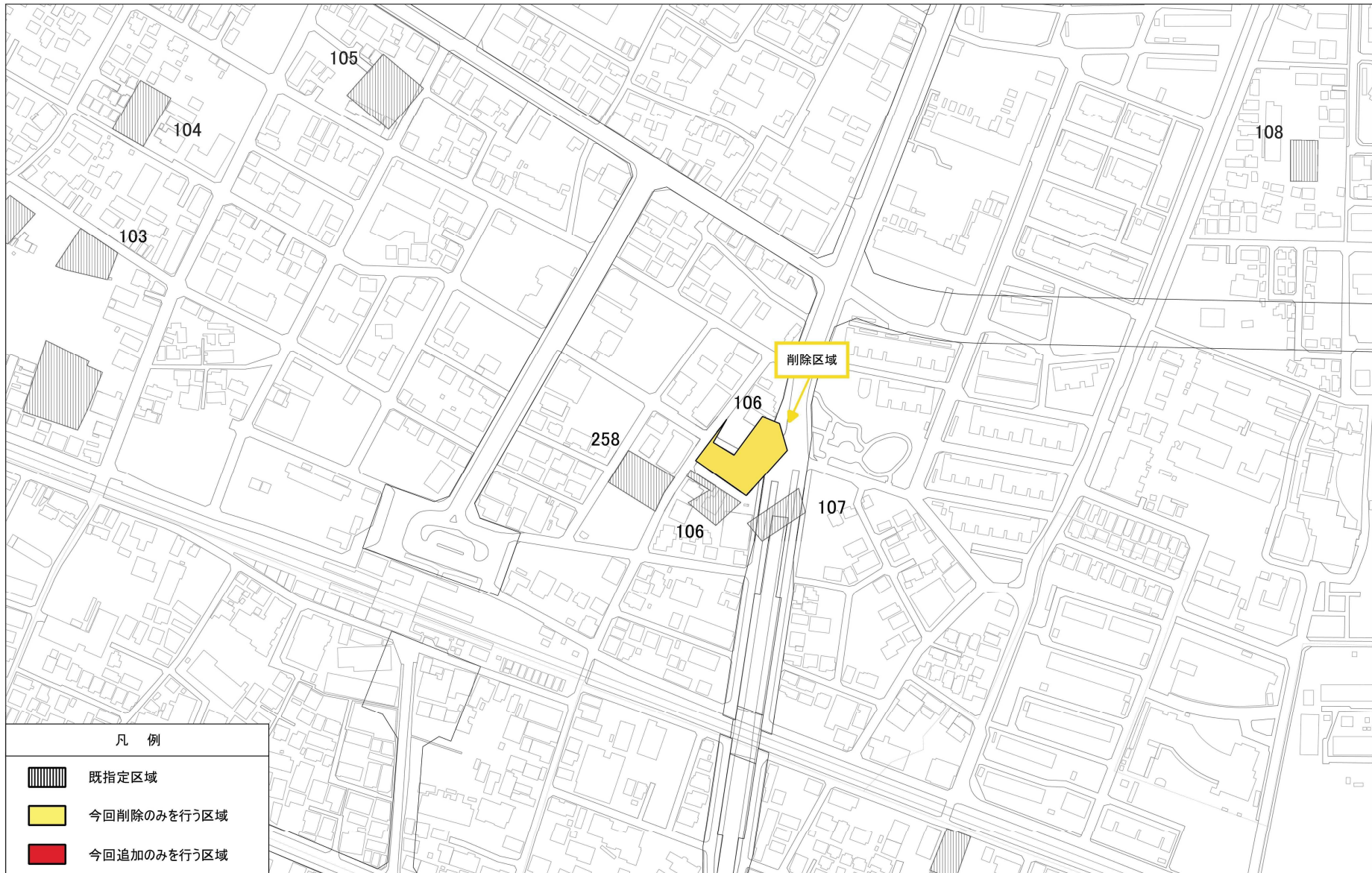
# 昭島都市計画生産緑地地区計画図（昭島市決定）



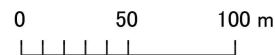
1 : 2,500



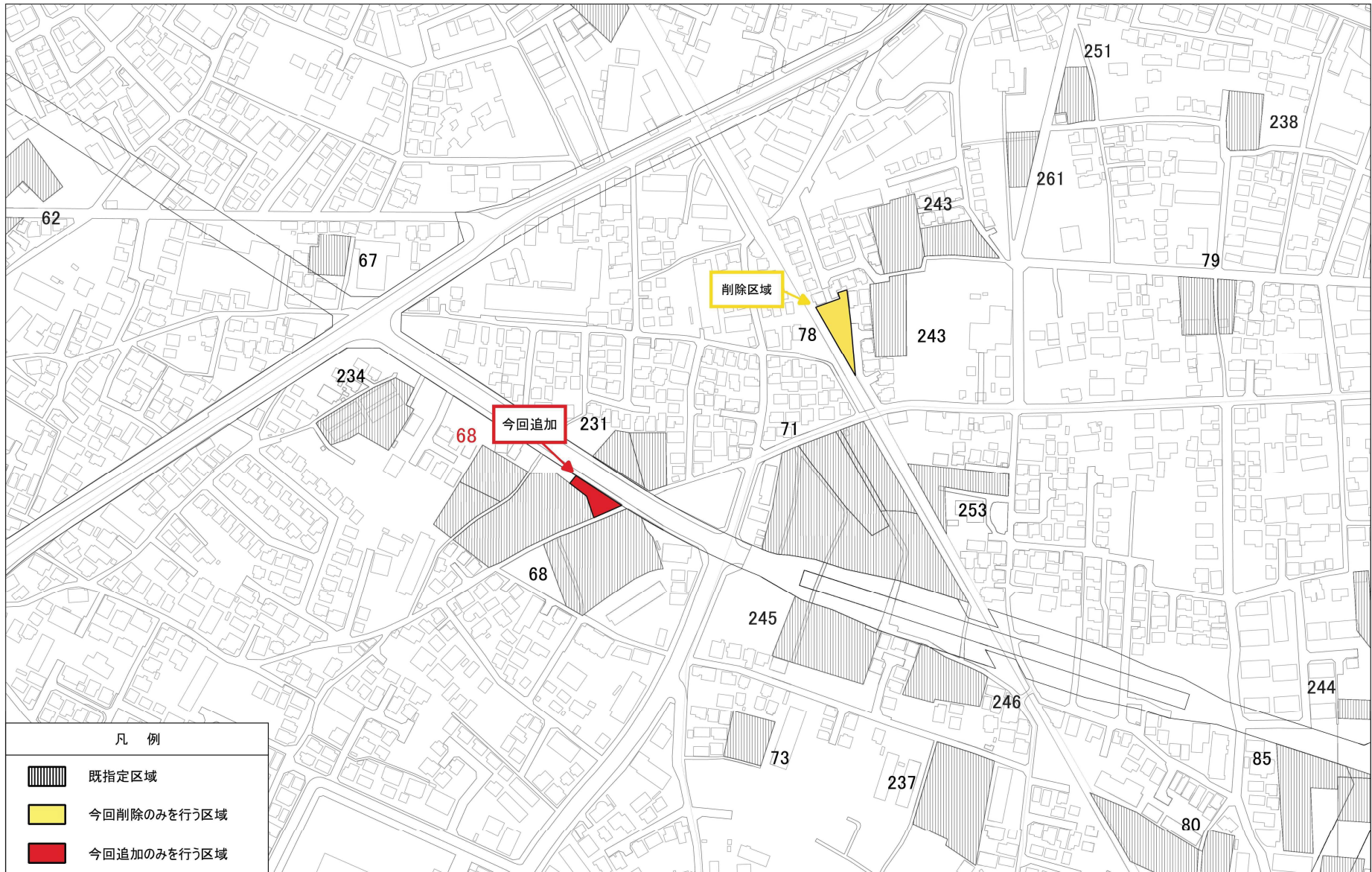
# 昭島都市計画生産緑地地区計画図（昭島市決定）



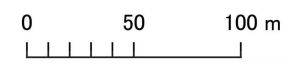
1 : 2,500



# 昭島都市計画生産緑地地区計画図（昭島市決定）

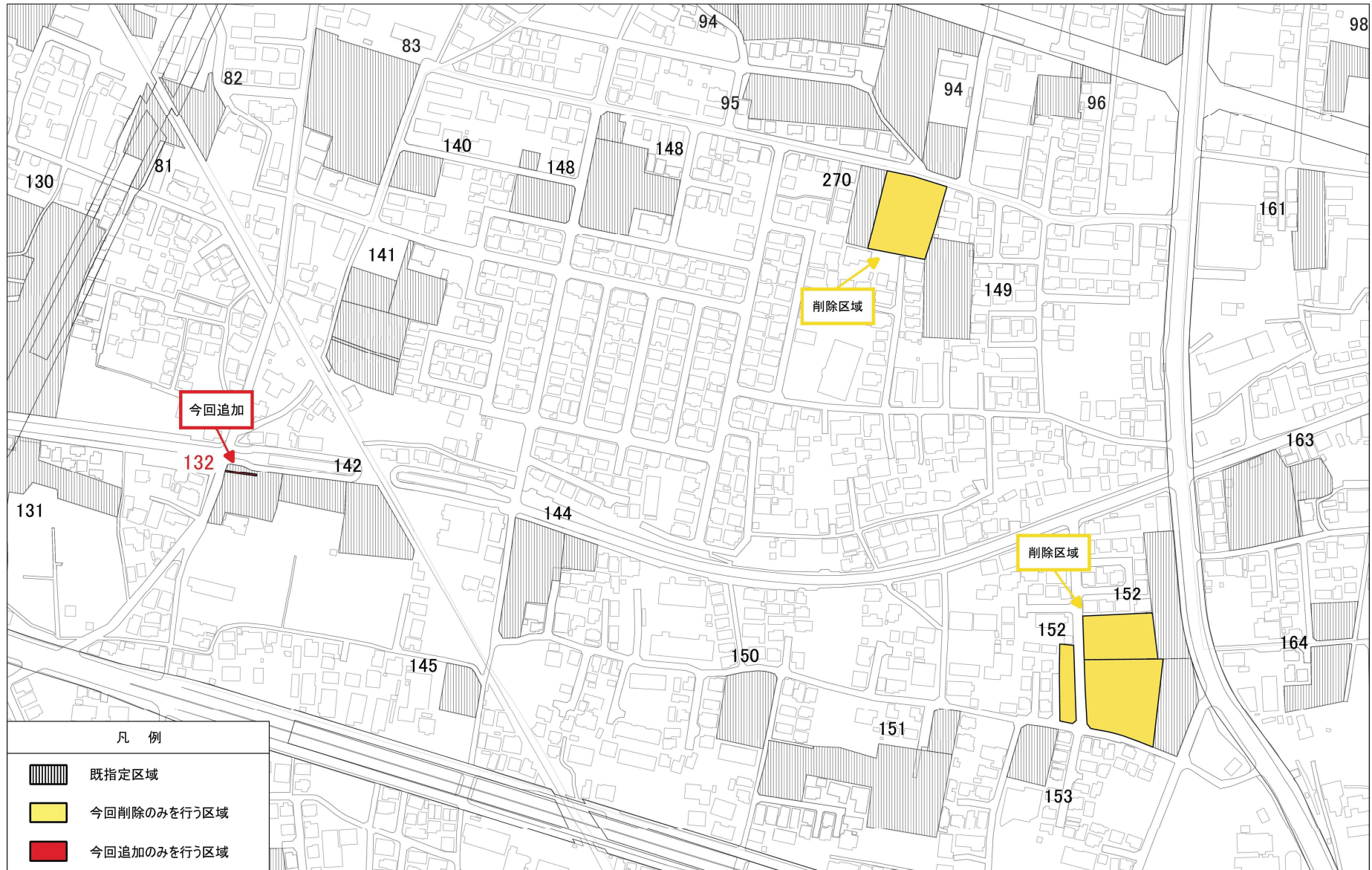


1 : 2,500

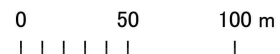


この地図は、東京都知事の承認を受けて、東京都縮尺2,500分の1地形図を利用して作成したものである。(承認番号)3都市基交著第88号 (承認番号)3都市基街都第147号、令和3年7月28日

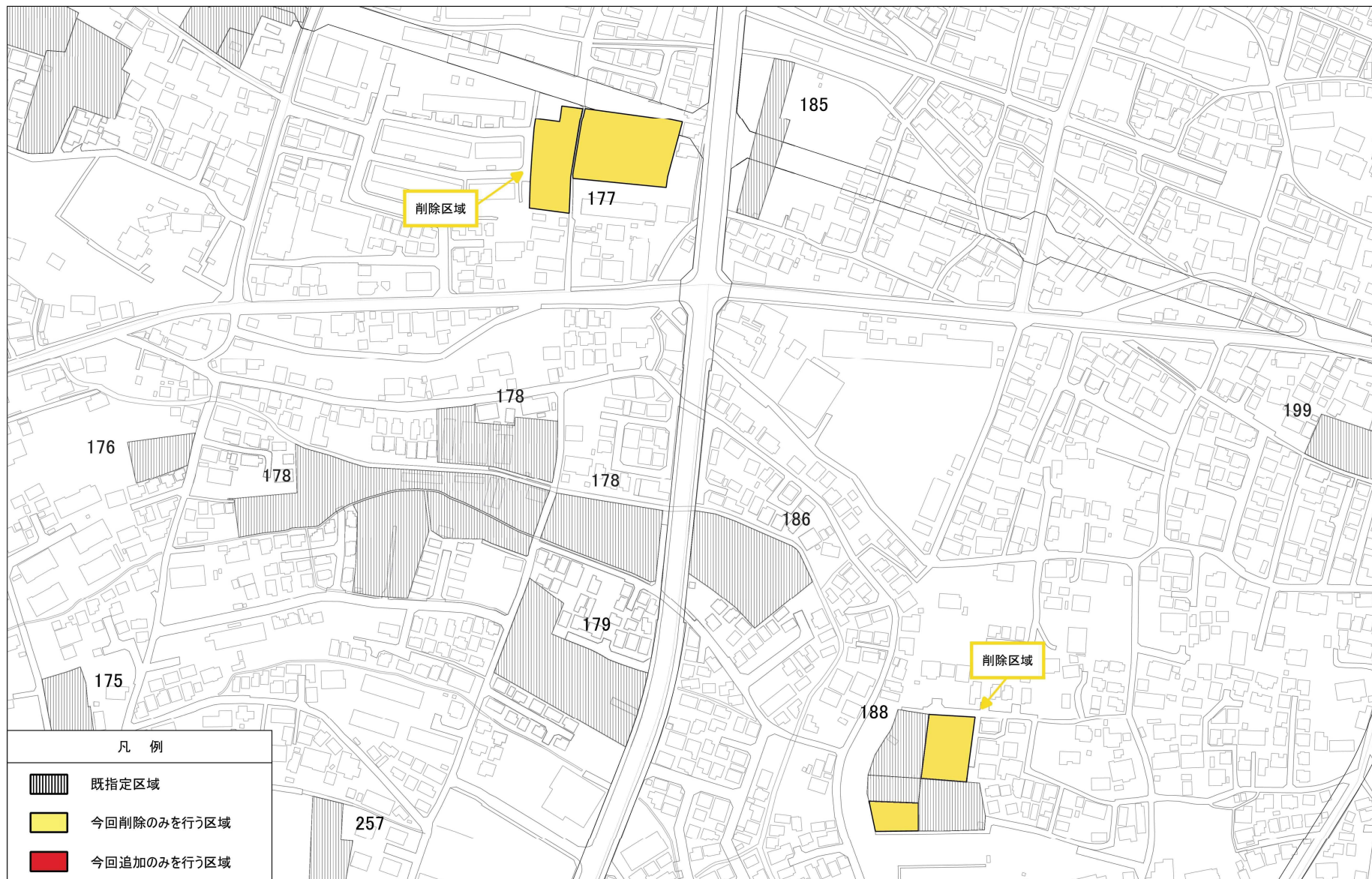
# 昭島都市計画生産緑地地区計画図（昭島市決定）



1 : 2,500



# 昭島都市計画生産緑地地区計画図（昭島市決定）



1 : 2,500

