

昭島都市計画生産緑地地区の変更（昭島市決定）

昭島都市計画生産緑地地区を次のように変更する。

第 1 種類及び面積

種 類	面 積
生産緑地地区	約 43.51ha

第 2 削除のみを行う位置及び区域

名 称		位 置	削除面積	備 考
番 号	地区名			
3	美堀	昭島市美堀町四丁目地内	約 670㎡	地区の全部
36	拝島	昭島市拝島町五丁目地内	約 2,490㎡	地区の全部
44	緑	昭島市緑町三丁目地内	約 1,150㎡	地区の全部
52	緑	昭島市緑町二丁目地内	約 1,430㎡	地区の一部
76	大神	昭島市大神町一丁目地内	約 1,090㎡	地区の一部
114	拝島	昭島市拝島町四丁目地内	約 650㎡	地区の一部
128	大神	昭島市大神町二丁目地内	約 1,310㎡	地区の一部
178	中神	昭島市中神町二丁目地内	約 2,390㎡	地区の一部
179	中神	昭島市中神町二丁目地内	約 4,170㎡	地区の全部
180	中神	昭島市中神町二丁目地内	約 290㎡	地区の一部
254	福島	昭島市福島町二丁目地内	約 840㎡	地区の一部
255	福島	昭島市福島町二丁目地内	約 570㎡	地区の一部
計	12 件		約 17,050㎡	

「区域は計画図表示のとおり」

理 由

- 1 買取り申出に伴う行為制限の解除により、生産緑地の機能を失った生産緑地地区の一部を削除する。

第3 追加のみを行う位置及び区域

名 称		位 置	追加面積	備 考
番号	地区名			
57	緑	昭島市緑町二丁目地内	約 430㎡	地区の一部
273	福島	昭島市福島町二丁目地内	約 1,080㎡	地区の全部
計	2件		約 1,510㎡	

「区域は計画図表示のとおり」

理 由

- 1 農業との調整を図り、良好な都市環境の形成に資するため、市街化区域内において適正に管理されている農地を追加する。

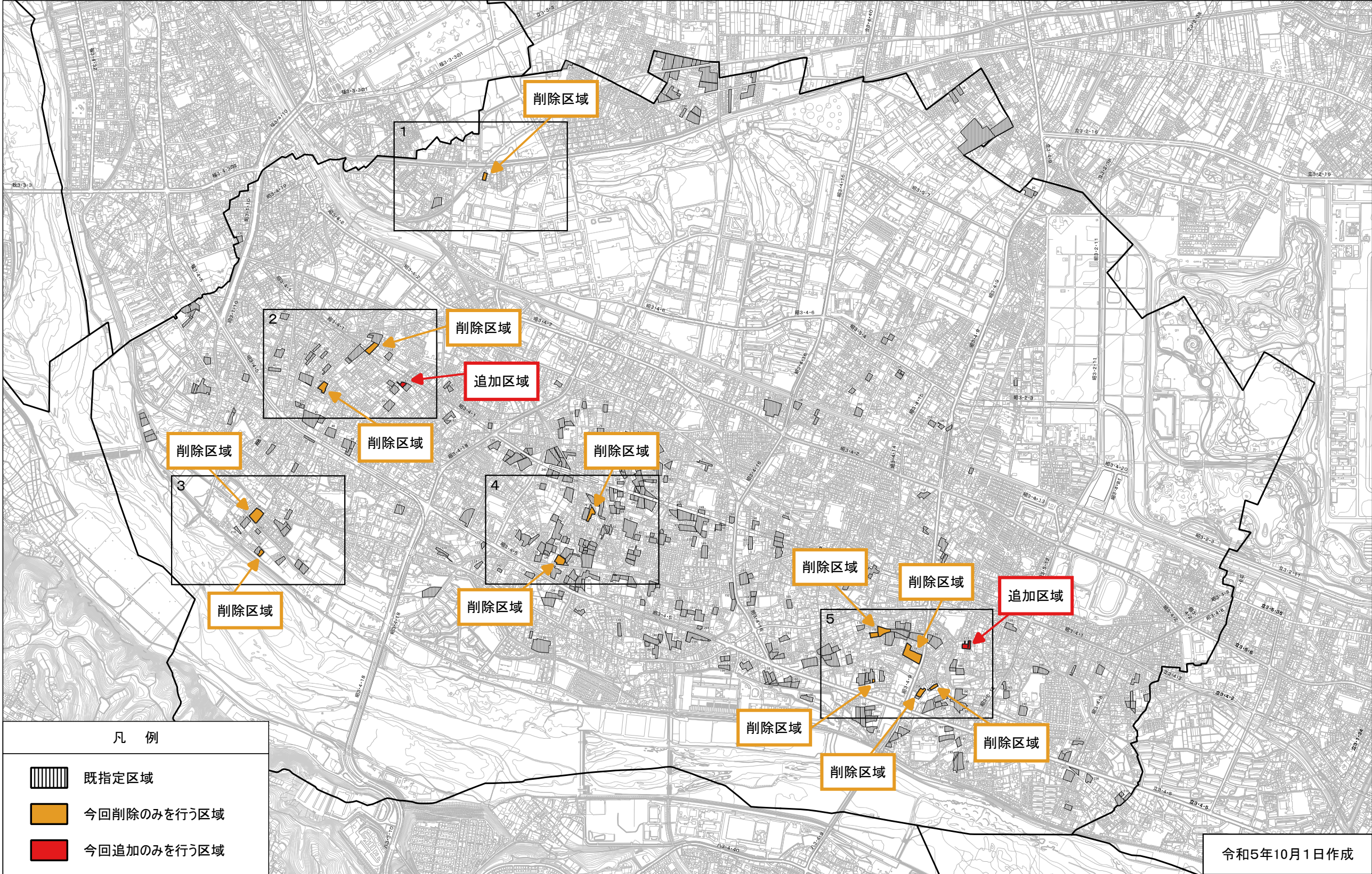
新 旧 対 照 表

番号	変更前	位 置	変更内訳		変更後	摘 要
	面積		削 除	追 加	面積	
3	約 670 m ²	昭島市美堀町四丁目地内	約 670 m ²	約 m ²	約 0 m ²	全部削除
36	約 2,490 m ²	昭島市拝島町五丁目地内	約 2,490 m ²	約 m ²	約 0 m ²	全部削除
44	約 1,150 m ²	昭島市緑町三丁目地内	約 1,150 m ²	約 m ²	約 0 m ²	全部削除
45	約 5,060 m ²	昭島市緑町三丁目地内	約 m ²	約 m ²	約 5,670 m ²	精査による増610m ²
52	約 6,370 m ²	昭島市緑町二丁目地内	約 1,430 m ²	約 m ²	約 4,940 m ²	一部削除
57	約 890 m ²	昭島市緑町二丁目地内	約 m ²	約 430 m ²	約 1,320 m ²	一部追加
76	約 2,670 m ²	昭島市大神町一丁目地内	約 1,090 m ²	約 m ²	約 1,580 m ²	一部削除
114	約 1,440 m ²	昭島市拝島町四丁目地内	約 650 m ²	約 m ²	約 760 m ²	一部削除 精査による減30m ²
128	約 3,890 m ²	昭島市大神町二丁目地内	約 1,310 m ²	約 m ²	約 2,580 m ²	一部削除
178	約 12,670 m ²	昭島市中神町二丁目地内	約 2,390 m ²	約 m ²	約 10,280 m ²	一部削除
179	約 4,170 m ²	昭島市中神町二丁目地内	約 4,170 m ²	約 m ²	約 0 m ²	全部削除
180	約 4,700 m ²	昭島市中神町二丁目地内	約 290 m ²	約 m ²	約 4,410 m ²	一部削除
221	約 2,470 m ²	昭島市緑町四丁目地内	約 m ²	約 m ²	約 2,790 m ²	精査による増320m ²
254	約 1,180 m ²	昭島市福島町二丁目地内	約 840 m ²	約 m ²	約 340 m ²	一部削除
255	約 790 m ²	昭島市福島町二丁目地内	約 570 m ²	約 m ²	約 220 m ²	一部削除
273	約 0 m ²	昭島市福島町二丁目地内	約 m ²	約 1,080 m ²	約 1,080 m ²	新規
小計	15 件 約 50,610 m ²		12 件 約 17,050 m ²	2 件 約 1,510 m ²	12 件 約 35,970 m ²	精査計 900m ² 増
変 更 の な い 地 区	計 200 件 計 399,130 m ²				計 200 件 計 399,130 m ²	
計	215 件 449,740 m ²				212 件 435,100 m ²	→ 43.51 ha

変 更 概 要

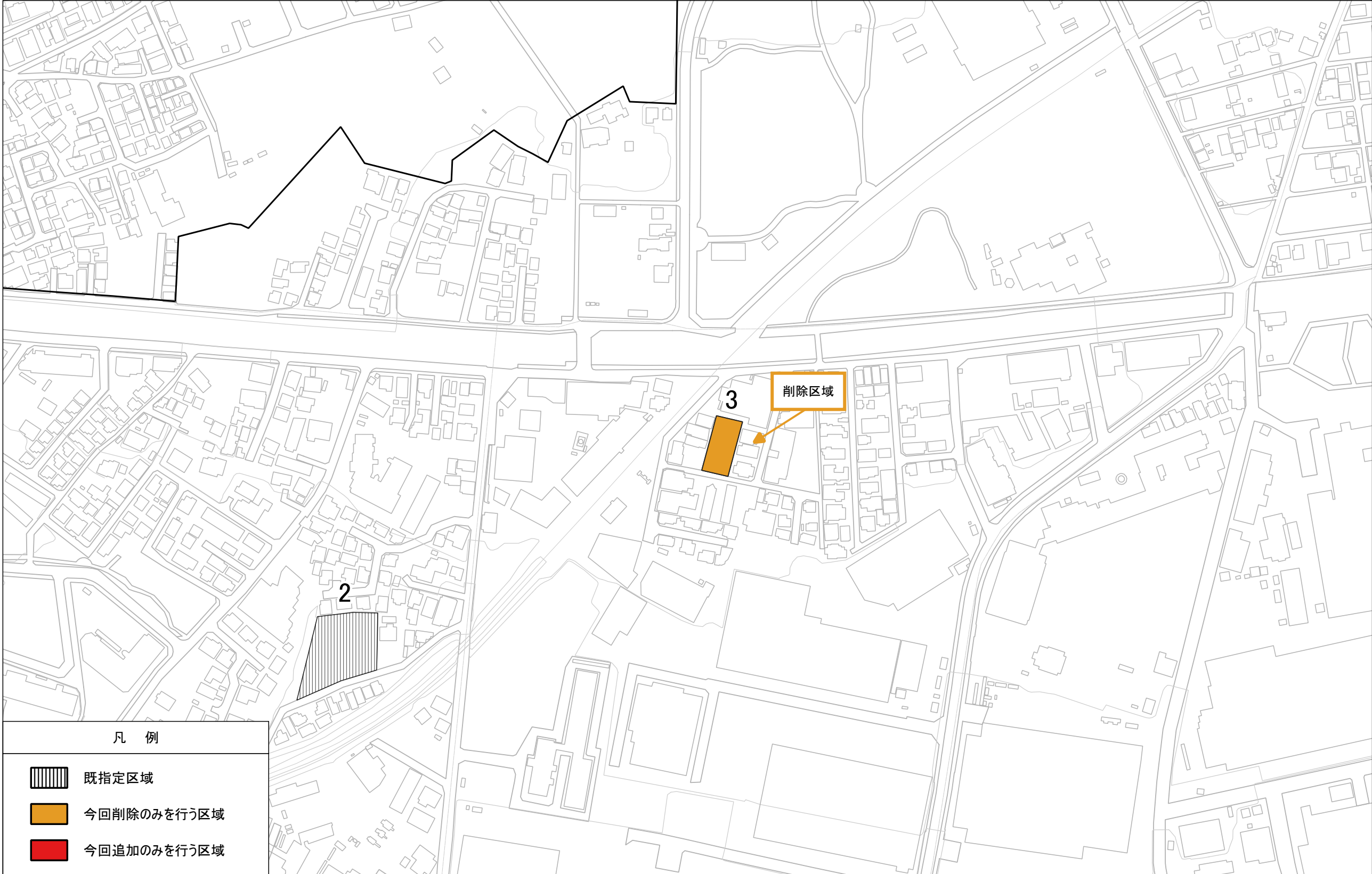
	変 更 事 項
生産緑地地区	1 位置の変更 (新旧対照表のとおり) 2 区域の変更 (計画図のとおり) 3 面積の変更
	215 件 → 212 件 約 44.97 ha → 約 43.51 ha

昭島都市計画生産緑地地区総括図（昭島市決定）



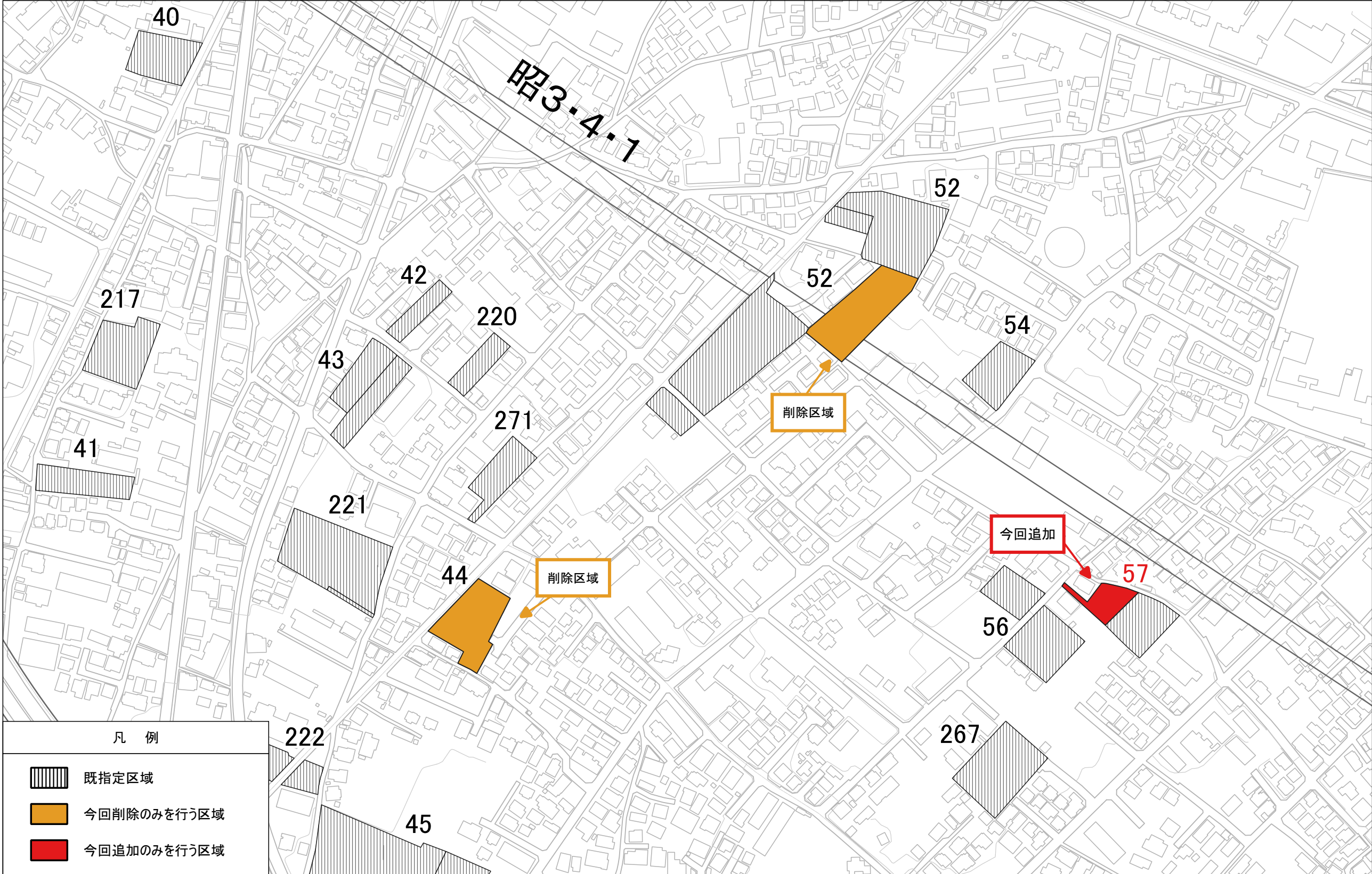
この地図は、東京都知事の承認を受けて、東京都縮尺2,500分の1地形図を利用して作成したものである。(承認番号)4都市基交著第88号 (承認番号)3都市基街都第147号、令和3年7月28日

昭島都市計画生産緑地地区計画図（昭島市決定）



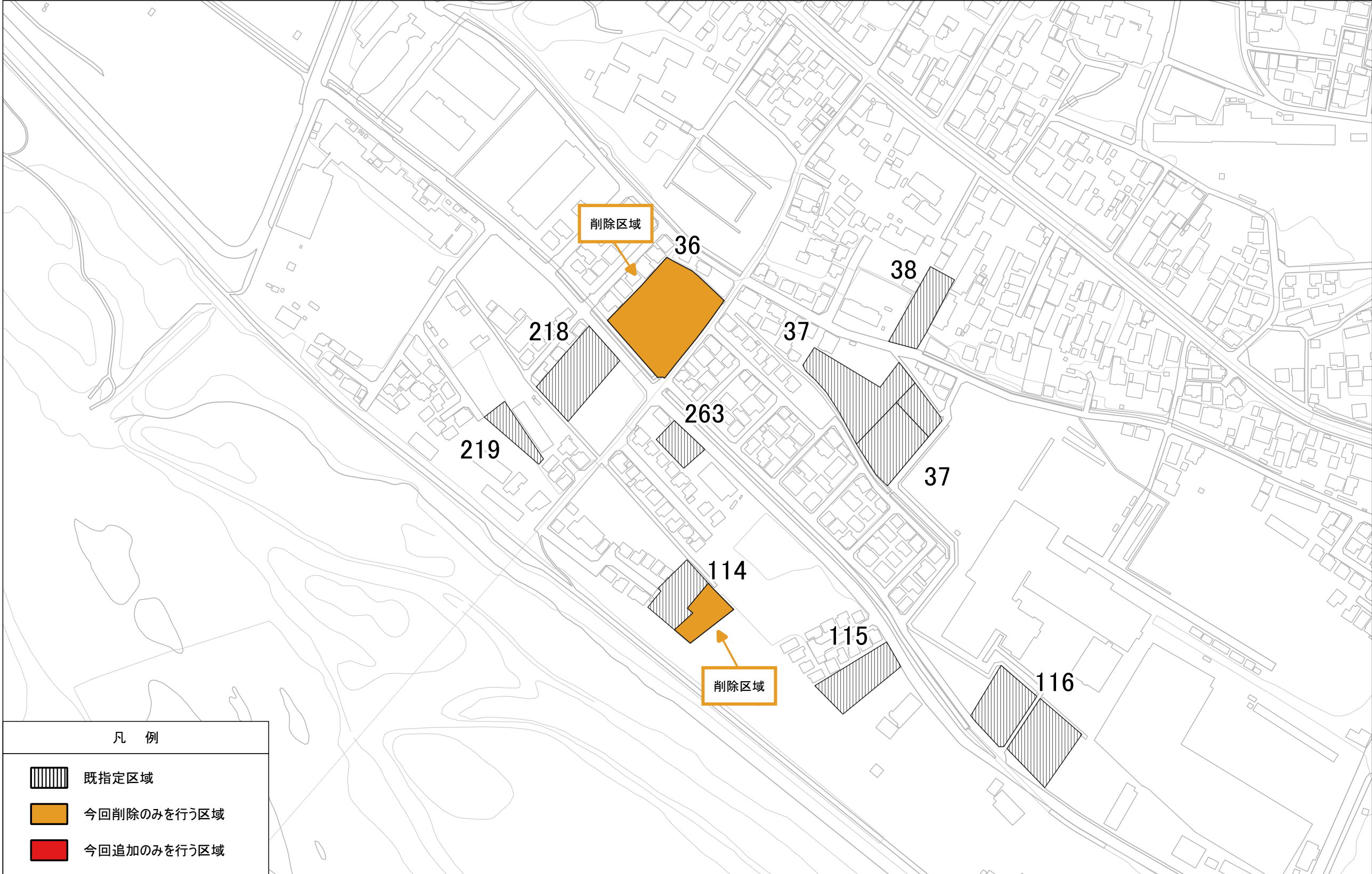
この地図は、東京都知事の承認を受けて、東京都縮尺2,500分の1地形図を利用して作成したものである。(承認番号)4都市基交著第88号
(承認番号)3都市基街都第147号、令和3年7月28日

昭島都市計画生産緑地地区計画図（昭島市決定）



この地図は、東京都知事の承認を受けて、東京都縮尺2,500分の1地形図を利用して作成したものである。(承認番号)4都市基交著第88号
(承認番号)3都市基街都第147号、令和3年7月28日

昭島都市計画生産緑地地区計画図（昭島市決定）



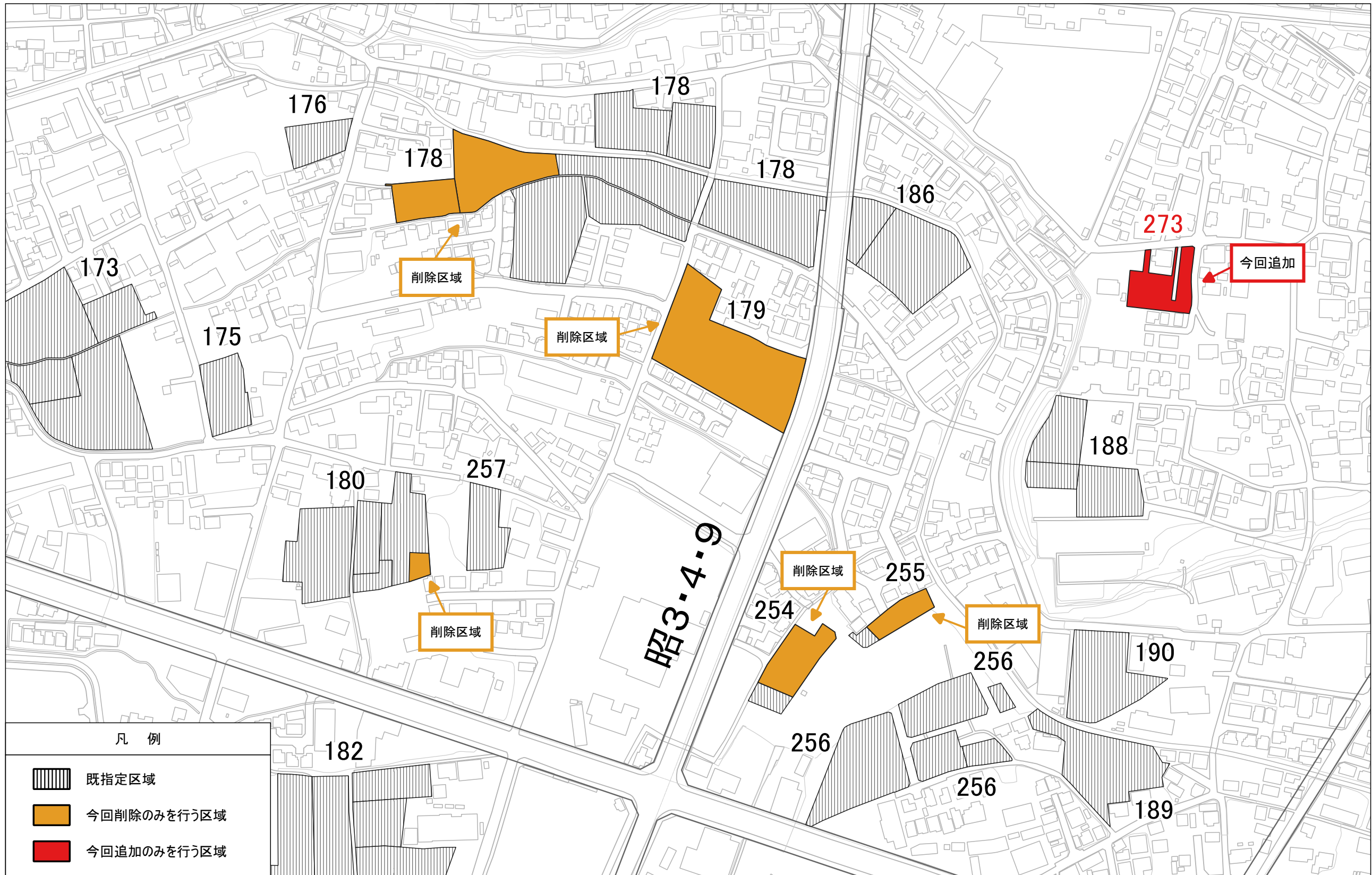
この地図は、東京都知事の承認を受けて、東京都縮尺2,500分の1地形図を利用して作成したものである。(承認番号)4都市基交著第88号
(承認番号)3都市基街都第147号、令和3年7月28日

昭島都市計画生産緑地地区計画図（昭島市決定）

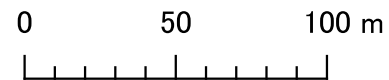


この地図は、東京都知事の承認を受けて、東京都縮尺2,500分の1地形図を利用して作成したものである。(承認番号)4都市基交著第88号
(承認番号)3都市基街都第147号、令和3年7月28日

昭島都市計画生産緑地地区計画図（昭島市決定）



1 : 2,500



この地図は、東京都知事の承認を受けて、東京都縮尺2,500分の1地形図を利用して作成したものである。(承認番号)4都市基交著第88号
(承認番号)3都市基街都第147号、令和3年7月28日