

昭島都市計画生産緑地地区の変更（昭島市決定）

都市計画生産緑地地区を次のように変更する。

第1 種類及び面積

種 類	面 積
生産緑地地区	約 46.83ha

第2 削除のみを行う位置及び区域

名 称		位 置	削除面積	備 考
番 号	地区名			
24	拝島	昭島市拝島町三丁目地内	約 1,150㎡	地区の全部
52	緑	昭島市緑町二丁目地内	約 1,040㎡	地区の一部
94	宮沢	昭島市宮沢町一丁目地内	約 190㎡	地区の一部
105	中神	昭島市中神町字中新畑地内	約 660㎡	地区の一部
128	大神	昭島市大神町二丁目地内	約 500㎡	地区の一部
195	福島	昭島市福島町三丁目地内	約 2,020㎡	地区の一部
231	田中	昭島市田中町一丁目地内	約 450㎡	地区の一部
248	宮沢	昭島市宮沢町一丁目地内	約 300㎡	地区の一部
250	中神	昭島市中神町二丁目地内	約 830㎡	地区の全部
計	9件		約 7,140㎡	

「区域は計画図表示のとおり」

理 由

- 1 買取り申出に伴う行為制限の解除により、生産緑地の機能を維持することが困難となった生産緑地地区の一部を削除する。

第3 追加のみを行う位置及び区域

名 称		位 置	追加面積	備 考
番号	地区名			
148	宮沢	昭島市宮沢町二丁目地内	約 320㎡	地区の一部
162	中神	昭島市中神町一丁目地内	約 760㎡	地区の一部
163	中神	昭島市中神町一丁目地内	約 660㎡	地区の一部
171	朝日	昭島市朝日町五丁目地内	約 470㎡	地区の一部
264	宮沢	昭島市宮沢町二丁目地内	約 440㎡	地区の全部
265	福島	昭島市福島町一丁目地内	約 460㎡	地区の全部
266	朝日	昭島市朝日町四丁目地内	約 370㎡	地区の全部
267	緑	昭島市緑町二丁目地内	約 1,660㎡	地区の全部
268	福島	昭島市福島町三丁目地内	約 1,800㎡	地区の全部
計	9件		約 6,940㎡	

「区域は計画図表示のとおり」

理 由

- 1 農業との調整を図り、良好な都市環境の形成に資するため、市街化区域内において適正に管理されている農地を追加する。

新 旧 対 照 表

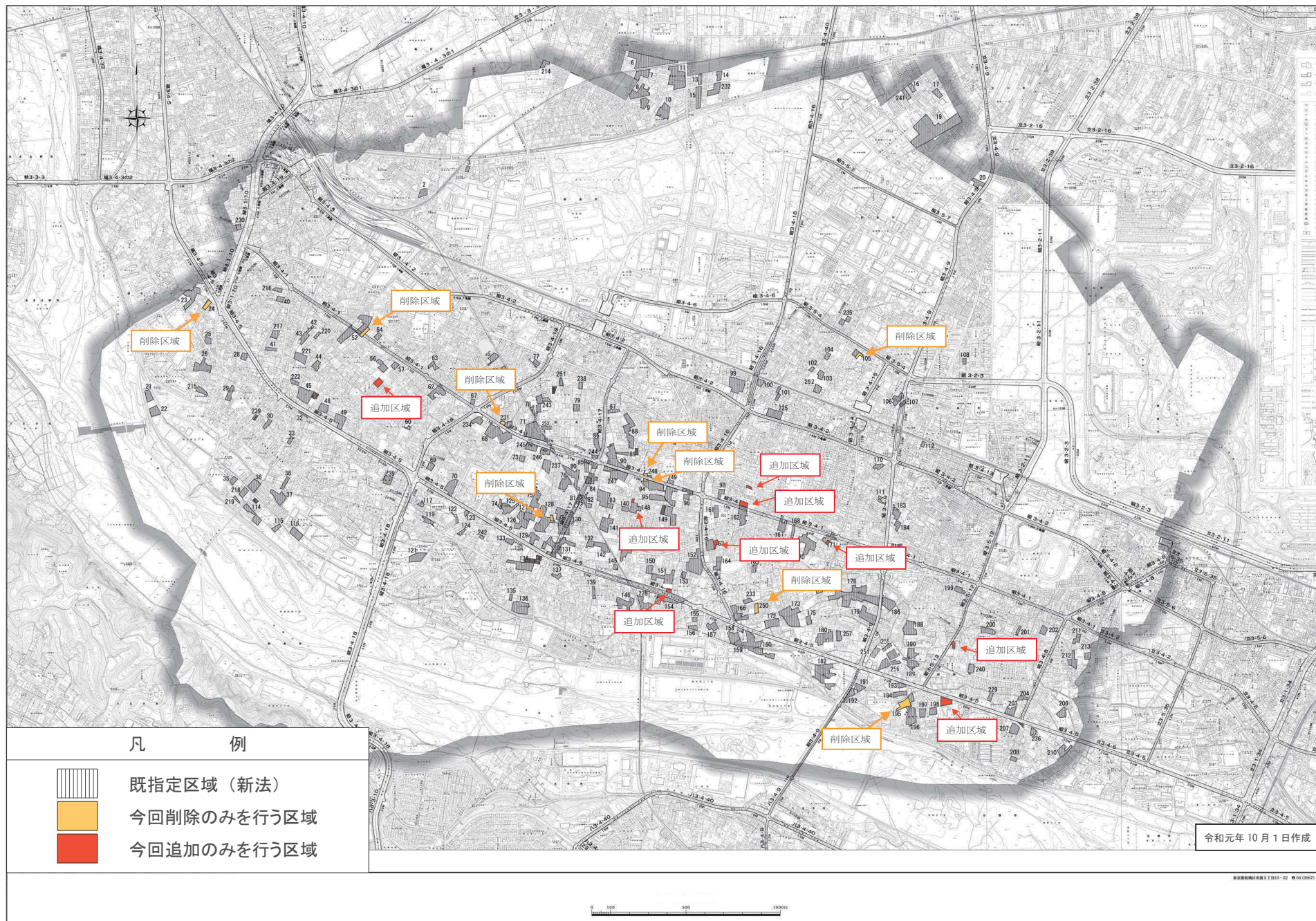
番号	変更前	位 置	変更内訳		変更後	摘 要
	面積		削 除	追 加	面積	
19	約 19,530 m ²	昭島市武蔵野二丁目地内	約 m ²	約 m ²	約 19,840 m ²	精査による増310m ²
24	約 1,150 m ²	昭島市拝島町三丁目地内	約 1,150 m ²	約 m ²	約 0 m ²	全部削除
43	約 1,610 m ²	昭島市緑町四丁目地内	約 m ²	約 m ²	約 1,760 m ²	精査による増150m ²
52	約 7,410 m ²	昭島市緑町二丁目地内	約 1,040 m ²	約 m ²	約 6,370 m ²	一部削除
56	約 1,360 m ²	昭島市緑町二丁目地内	約 m ²	約 m ²	約 1,540 m ²	精査による増180m ²
68	約 6,730 m ²	昭島市田中町一丁目地内	約 m ²	約 m ²	約 6,810 m ²	精査による増80m ²
70	約 3,090 m ²	昭島市田中町一丁目地内	約 m ²	約 m ²	約 3,500 m ²	精査による増410m ²
85	約 2,080 m ²	昭島市上川原町三丁目地内	約 m ²	約 m ²	約 2,110 m ²	精査による増30m ²
88	約 4,750 m ²	昭島市上川原町一丁目地内	約 m ²	約 m ²	約 4,720 m ²	精査による減30m ²
94	約 7,770 m ²	昭島市宮沢町一丁目地内	約 190 m ²	約 m ²	約 7,720 m ²	一部削除 精査による増140m ²
96	約 1,620 m ²	昭島市宮沢町一丁目地内	約 m ²	約 m ²	約 1,590 m ²	精査による減30m ²
105	約 1,750 m ²	昭島市中神町字中新畑地内	約 660 m ²	約 m ²	約 1,080 m ²	一部削除 精査による減10m ²
106	約 1,390 m ²	昭島市中神町字東新畑地内	約 m ²	約 m ²	約 1,330 m ²	精査による減60m ²
107	約 500 m ²	昭島市中神町字東新畑地内	約 m ²	約 m ²	約 420 m ²	精査による減80m ²
128	約 6,180 m ²	昭島市大神町二丁目地内	約 500 m ²	約 m ²	約 5,680 m ²	一部削除
148	約 3,120 m ²	昭島市宮沢町二丁目地内	約 m ²	約 320 m ²	約 3,440 m ²	一部追加
153	約 830 m ²	昭島市宮沢町二丁目地内	約 m ²	約 m ²	約 930 m ²	精査による増100m ²
162	約 3,170 m ²	昭島市中神町一丁目地内	約 m ²	約 760 m ²	約 3,930 m ²	一部追加
163	約 1,690 m ²	昭島市中神町一丁目地内	約 m ²	約 660 m ²	約 2,350 m ²	一部追加
171	約 1,770 m ²	昭島市朝日町五丁目地内	約 m ²	約 470 m ²	約 2,240 m ²	一部追加
178	約 12,640 m ²	昭島市中神町二丁目地内	約 m ²	約 m ²	約 12,670 m ²	精査による増30m ²
192	約 1,190 m ²	昭島市福島町三丁目地内	約 m ²	約 m ²	約 1,160 m ²	精査による減30m ²
195	約 3,170 m ²	昭島市福島町三丁目地内	約 2,020 m ²	約 m ²	約 1,150 m ²	一部削除
219	約 500 m ²	昭島市拝島町五丁目地内	約 m ²	約 m ²	約 350 m ²	精査による減150m ²
231	約 1,360 m ²	昭島市田中町一丁目地内	約 450 m ²	約 m ²	約 910 m ²	一部削除
236	約 830 m ²	昭島市郷地町三丁目地内	約 m ²	約 m ²	約 1,000 m ²	精査による増170m ²
240	約 1,590 m ²	昭島市郷地町二丁目地内	約 m ²	約 m ²	約 1,560 m ²	精査による減30m ²
246	約 1,380 m ²	昭島市大神町二丁目地内	約 m ²	約 m ²	約 1,240 m ²	精査による減140m ²
248	約 520 m ²	昭島市宮沢町一丁目地内	約 300 m ²	約 m ²	約 220 m ²	一部削除
250	約 830 m ²	昭島市中神町二丁目地内	約 830 m ²	約 m ²	約 0 m ²	全部削除

264	約 0 m ²	昭島市宮沢町二丁目地内	約 m ²	約 440 m ²	約 440 m ²	新規
265	約 0 m ²	昭島市福島町一丁目地内	約 m ²	約 460 m ²	約 460 m ²	新規
266	約 0 m ²	昭島市朝日町四丁目地内	約 m ²	約 370 m ²	約 370 m ²	新規
267	約 0 m ²	昭島市緑町二丁目地内	約 m ²	約 1,660 m ²	約 1,660 m ²	新規
268	約 0 m ²	昭島市福島町三丁目地内	約 m ²	約 1,800 m ²	約 1,800 m ²	新規
変更 のない 地区	計 185 件 計 365,940 m ²				計 185 件 計 365,940 m ²	
計	215 件 467,450 m ²		約 7,140 m ²	約 6,940 m ²	218 件 468,290 m ²	→ 46.83 ha

変更概要

	変更事項						
生産緑地地区	1 位置の変更 (新旧対照表のとおり) 2 区域の変更 (計画図のとおり) 3 面積の変更 <table style="display: inline-table; vertical-align: middle; margin-left: 20px;"> <tr> <td style="text-align: right;">215 件</td> <td style="font-size: 2em; vertical-align: middle;">→</td> <td style="text-align: left;">218 件</td> </tr> <tr> <td style="text-align: right;">約 46.75 ha</td> <td></td> <td style="text-align: left;">約 46.83 ha</td> </tr> </table>	215 件	→	218 件	約 46.75 ha		約 46.83 ha
215 件	→	218 件					
約 46.75 ha		約 46.83 ha					

昭島都市計画生産緑地地区総括図（昭島市決定）



「この地図は、東京都知事の承認を受けて、東京都縮尺 1/2,500 の地形図（道路網図）を使用して作成したものである。ただし、計画線は、都市計画道路の計画図から転記したものである。無断複製を禁ず。（承認番号）23 都市基街測第 74 号、平成 23 年 9 月 15 日」
 「この背景の地形図は、東京都都市整備局と（株）ミッドマップ東京が著作権を有している。」（利用許諾番号：MMT 利許第 001 号 -5）

昭島都市計画生産緑地地区計画図（昭島市決定）



「この地図は、東京都知事の承認を受けて、東京都縮尺 1/2,500 の地形図（道路網図）を使用して作成したものである。
ただし、計画線は、都市計画道路の計画図から転記したものである。無断複製を禁ず。（承認番号）23 都市基街測第 74 号、平成 23 年 9 月 15 日」
「この背景の地形図は、東京都都市整備局と（株）ミッドマップ東京が著作権を有している。」（利用許諾番号：MMT 利許第 001 号 -5）

昭島都市計画生産緑地地区計画図（昭島市決定）



「この地図は、東京都知事の承認を受けて、東京都縮尺 1/2,500 の地形図（道路網図）を使用して作成したものである。ただし、計画線は、都市計画道路の計画図から転記したものである。無断複製を禁ず。（承認番号）23 都市基街測第 74 号、平成 23 年 9 月 15 日」
 「この背景の地形図は、東京都都市整備局と（株）ミッドマップ東京が著作権を有している。」（利用許諾番号：MMT 利許第 001 号 -5）

昭島都市計画生産緑地地区計画図（昭島市決定）



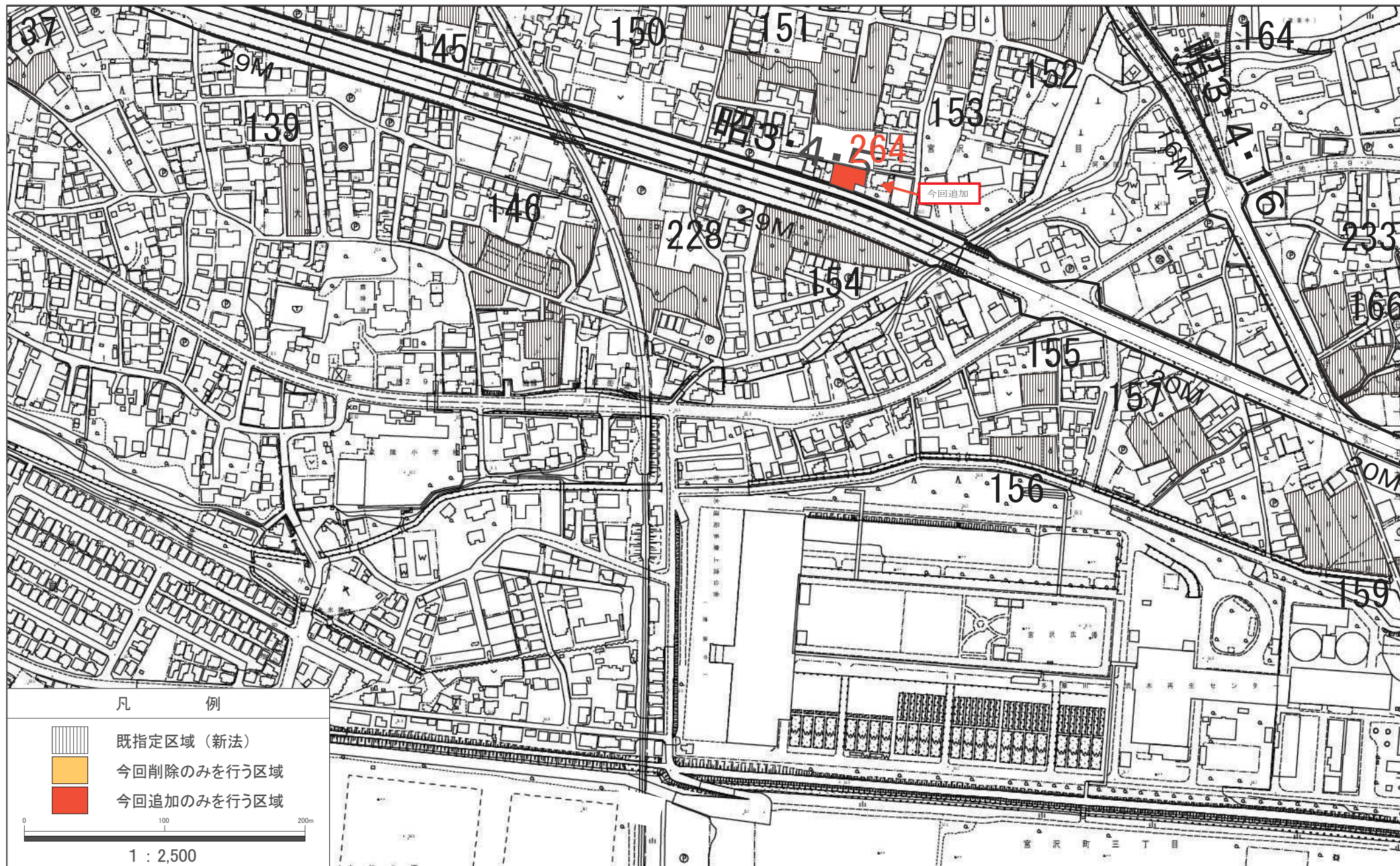
「この地図は、東京都知事の承認を受けて、東京都縮尺 1/2,500 の地形図（道路網図）を使用して作成したものである。
 ただし、計画線は、都市計画道路の計画図から転記したものである。無断複製を禁ず。（承認番号）23 都市基街測第 74 号、平成 23 年 9 月 15 日」
 「この背景の地形図は、東京都都市整備局と（株）ミッドマップ東京が著作権を有している。」（利用許諾番号：MMT 利許第 001 号-5）

昭島都市計画生産緑地地区計画図（昭島市決定）



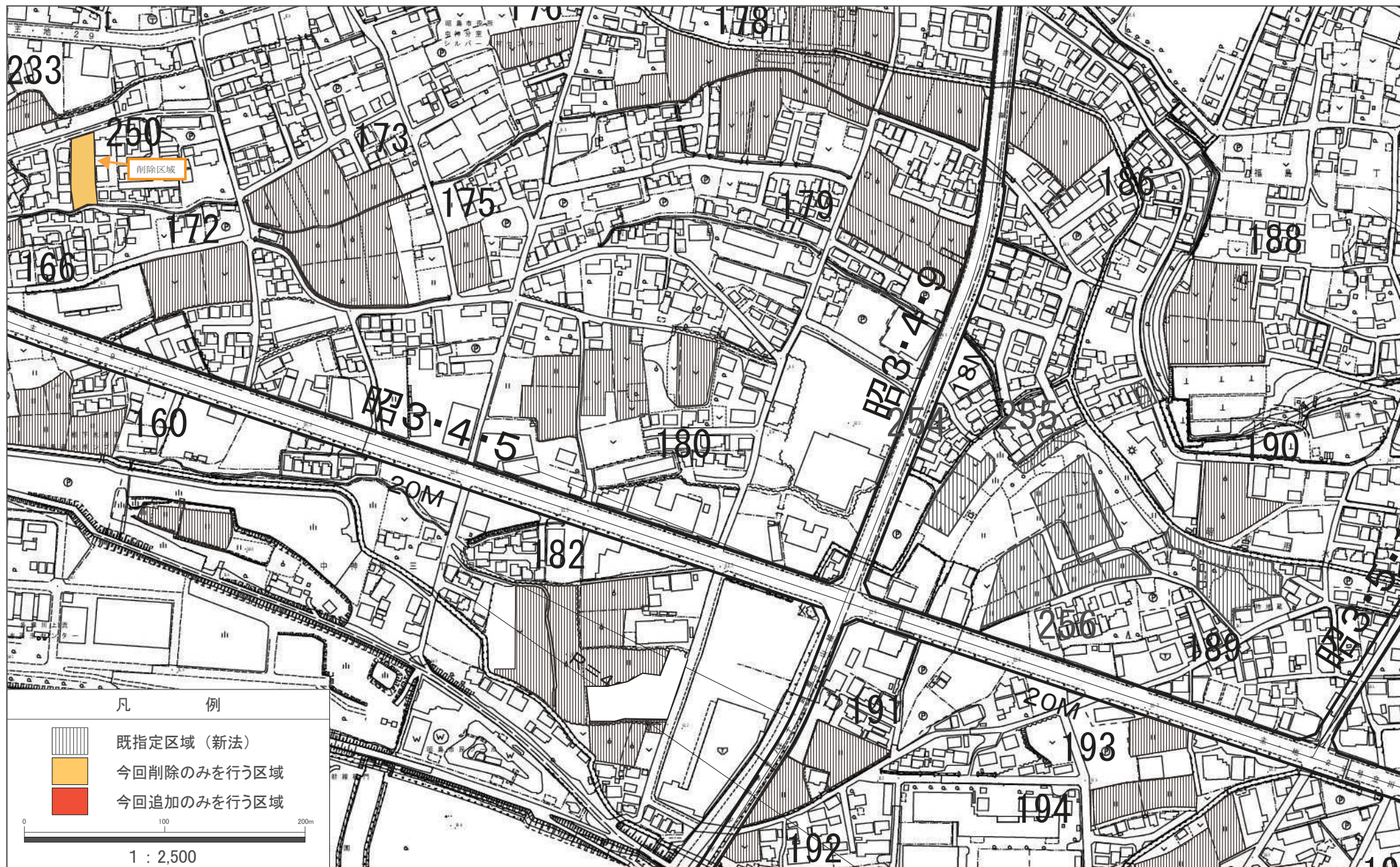
「この地図は、東京都知事の承認を受けて、東京都縮尺 1/2,500 の地形図（道路網図）を使用して作成したものである。
ただし、計画線は、都市計画道路の計画図から転記したものである。無断複製を禁ず。（承認番号）23 都市基街測第 74 号、平成 23 年 9 月 15 日」
「この背景の地形図は、東京都都市整備局と（株）ミッドマップ東京が著作権を有している。」（利用許諾番号：MMT 利許第 001 号 -5）

昭島都市計画生産緑地地区計画図（昭島市決定）



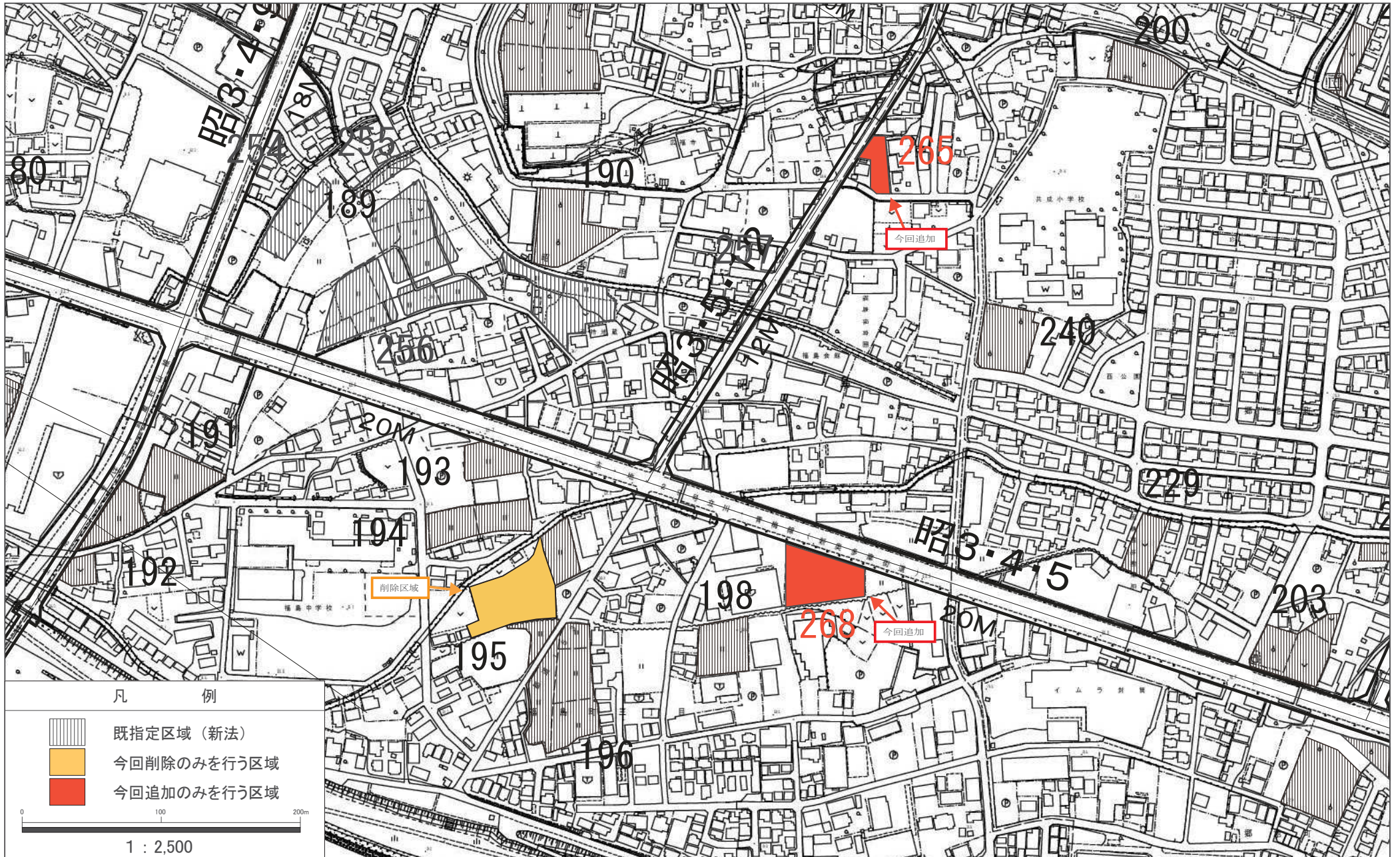
「この地図は、東京都知事の承認を受けて、東京都縮尺 1/2,500 の地形図（道路網図）を使用して作成したものである。
ただし、計画線は、都市計画道路の計画図から転記したものである。無断複製を禁ず。（承認番号）23 都市基街測第 74 号、平成 23 年 9 月 15 日」
「この背景の地形図は、東京都都市整備局と（株）ミッドマップ東京が著作権を有している。」（利用許諾番号：MMT 利許第 001 号-5）

昭島都市計画生産緑地地区計画図（昭島市決定）



「この地図は、東京都知事の承認を受けて、東京都縮尺 1/2,500 の地形図（道路網図）を使用して作成したものである。
ただし、計画線は、都市計画道路の計画図から転記したものである。無断複製を禁ず。（承認番号）23 都市基街測第 74 号、平成 23 年 9 月 15 日」
「この背景の地形図は、東京都都市整備局と（株）ミッドマップ東京が著作権を有している。」（利用許諾番号：MMT 利許第 001 号 -5）

昭島都市計画生産緑地地区計画図（昭島市決定）



「この地図は、東京都知事の承認を受けて、東京都縮尺 1/2,500 の地形図（道路網図）を使用して作成したものである。
ただし、計画線は、都市計画道路の計画図から転記したものである。無断複製を禁ず。（承認番号）23 都市基街測第 74 号、平成 23 年 9 月 15 日」
「この背景の地形図は、東京都都市整備局と（株）ミッドマップ東京が著作権を有している。」（利用許諾番号：MMT 利許第 001 号-5）